



infromation ag

Betreiber einer Infrastruktur
für die Nutzung externen
Contents in der
Finanzwirtschaft :

geoport – Das geobasierte
Daten-Service-Portal

Anforderungen an Daten & Infrastruktur

-

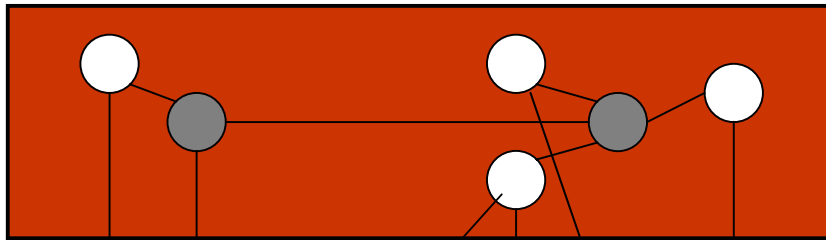
Privatwirtschaftliche Nutzung lagebezogener Daten

Boris Gesell

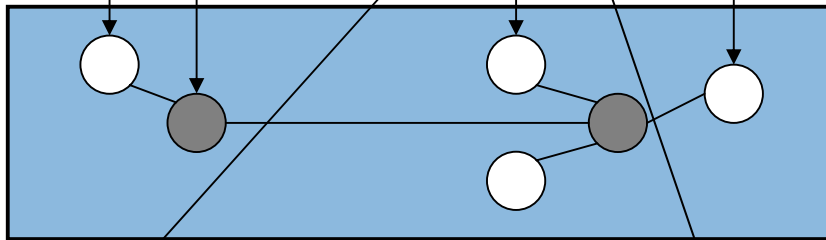
GI-Tage 2003 - 26. Juni 03 Münster

Anwendungslayer

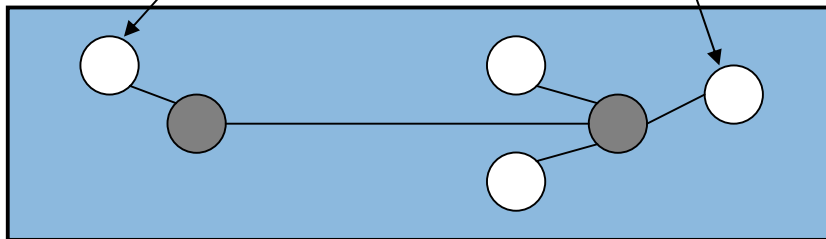
Nutzer



Anwendungs-
layer



Geodaten-
infrastrukturen
(GDIs)



ort

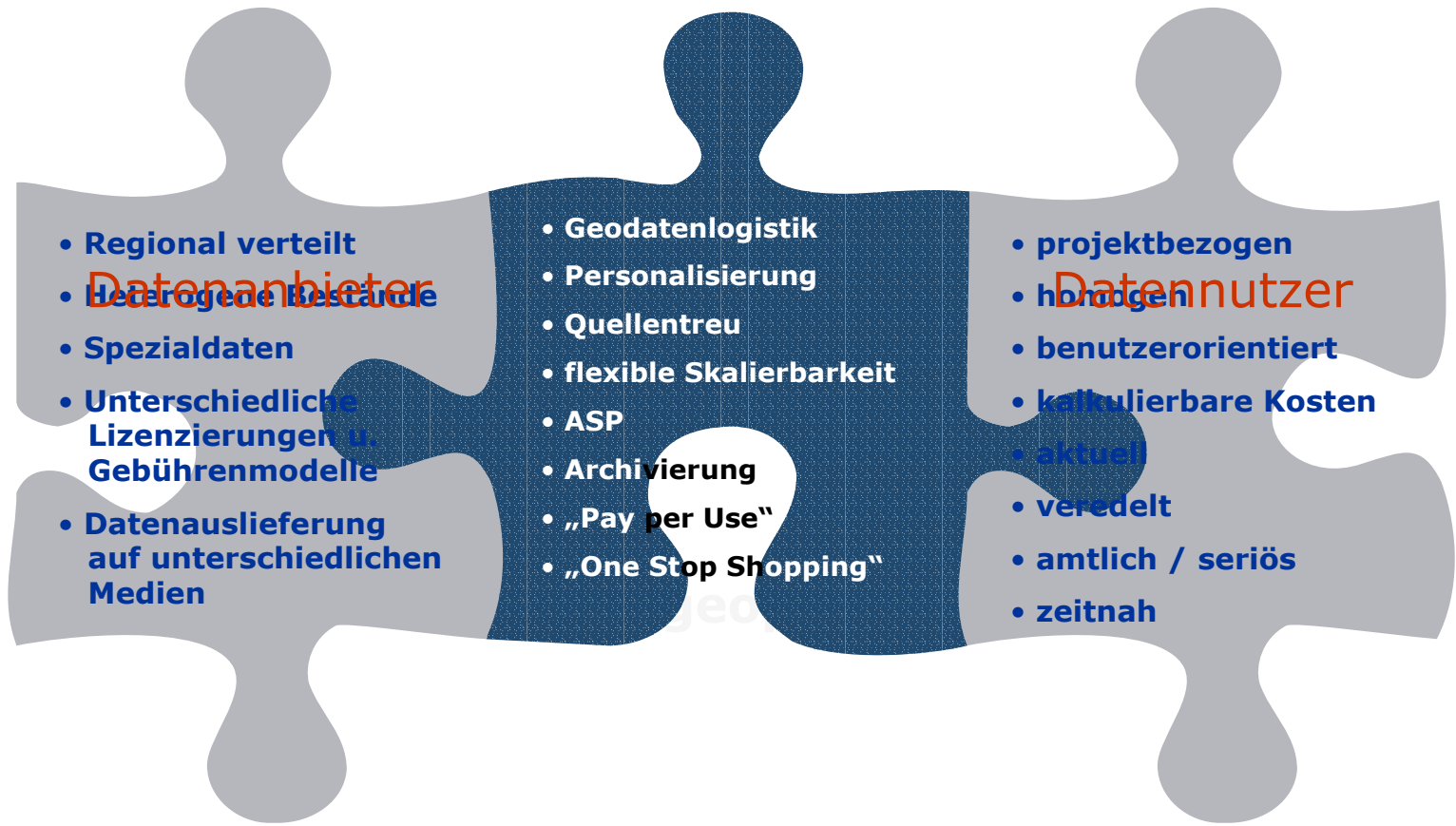
Datenlieferanten

Closing the Gap

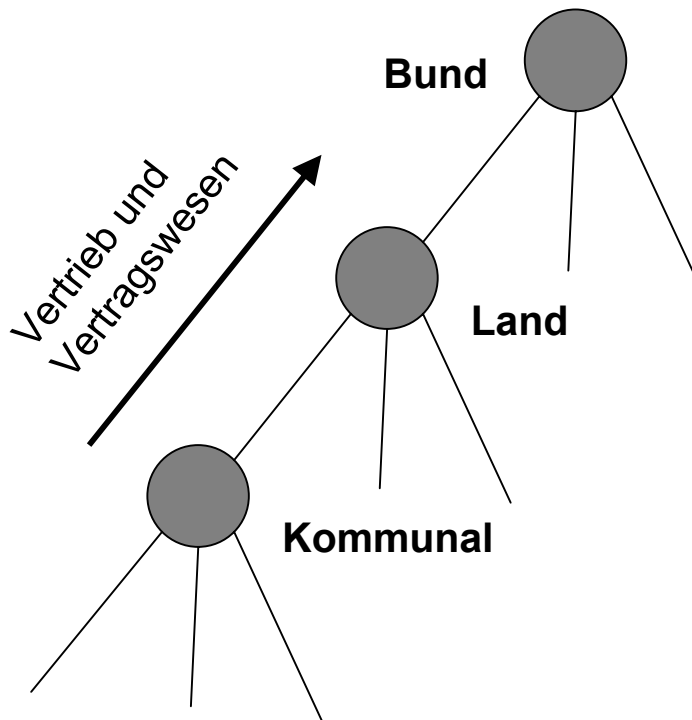
Datenanbieter

Daten-Service-Portal

Datennutzer



Amtliche/Kommunale Struktur



- Ein Stelle in der Kommune
- Stufe des Online-Angebots muß die Aktualität garantieren
- Metadaten beschreiben die Aggregation bis zum Bund
 - Klassifikaiton
 - Anbindung
 - Verrechnung

Geodatenlogistik

„stets aktuelle und amtliche/seriöse Daten
zu kalkulierbaren Kosten zeitnah beziehen“

- Daten bleiben bei den Datenlieferanten
- Datenlieferanten bieten Online-Zugriff im Sinne GDI
- Einzelne Anfrage ist eine Transaktion

=> Anfrage wird zur Datenquelle transportiert!

Quellentreu: Verlangen nach Qualität!

- Der Quellennachweis wird als Gütesiegel gefordert
=> Urdatenlieferant steht in den Metadaten
- Eine Darstellung sollte bei der Quelle berechnet sein
- Ein Online verfügbarer Releasestand muß auch der erfassungstechnisch aktuelle sein

geoport

Wir bauen die Brücken ...



... und öffnen neue Wege!

Boris Gesell
Inframation AG
Europaplatz 4-5
44269 Dortmund

0231 / 42 78 88 - 02
Boris.Gesell@inframation.de
www.inframation.de
www.geoport.de